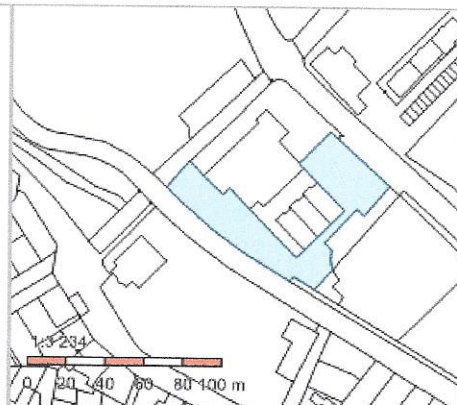


Informace o pozemku

Parcelní číslo: [3325/1](#)
Obec: [Sokolov \[560286\]](#)
Katastrální území: [Sokolov \[752223\]](#)
Číslo LV: 1
Výměra [m²]: 2800
Typ parcely: Parcela katastru nemovitostí
Mapový list: DKM
Určení výměry: Graficky nebo v digitalizované mapě
Způsob využití: manipulační plocha
Druh pozemku: ostatní plocha



Vlastníci, jiní oprávnění

Vlastnické právo

Podíl

Město Sokolov, Rokycanova 1929, 35601 Sokolov

Způsob ochrany nemovitosti

Nejsou evidovány žádné způsoby ochrany.

Seznam BPEJ

Parcela nemá evidované BPEJ.

Omezení vlastnického práva

Typ

Věcné břemeno zřízení a provozování vedení

Jiné zápisy

Typ

Změna výměr obnovou operátu

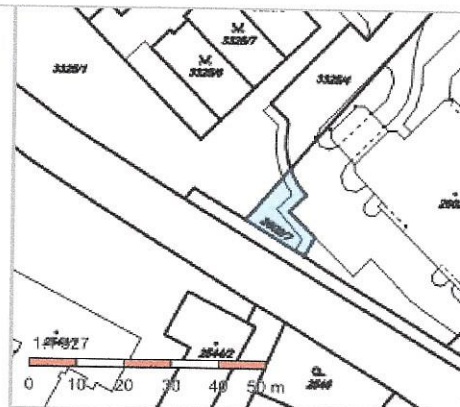
Řízení, v rámci kterých byl k nemovitosti zapsán cenový údaj

Nemovitost je v územním obvodu, kde státní správu katastru nemovitostí ČR vykonává [Katastrální úřad pro Karlovarský kraj, Katastrální pracoviště Sokolov](#).

Zobrazené údaje mají informativní charakter. Platnost k 15.07.2016 13:00:00.

Informace o pozemku

Parcelní číslo:	2602/7
Obec:	Sokolov [560286]
Katastrální území:	Sokolov [752223]
Číslo LV:	3004
Výměra [m ²]:	118
Typ parcely:	Parcela katastru nemovitostí
Mapový list:	DKM
Určení výměry:	Ze souřadnic v S-JTSK
Způsob využití:	ostatní komunikace
Druh pozemku:	ostatní plocha



Vlastníci, jiní oprávnění

Vlastnické právo	Podíl
Česká spořitelna, a.s., Olbrachtova 1929/62, Krč, 14000 Praha 4	

Způsob ochrany nemovitosti

Nejsou evidovány žádné způsoby ochrany.

Seznam BPEJ

Parcela nemá evidované BPEJ.

Omezení vlastnického práva

Typ
Věcné břemeno zřizování a provozování vedení

Jiné zápisy

Nejsou evidovány žádné jiné zápisy.

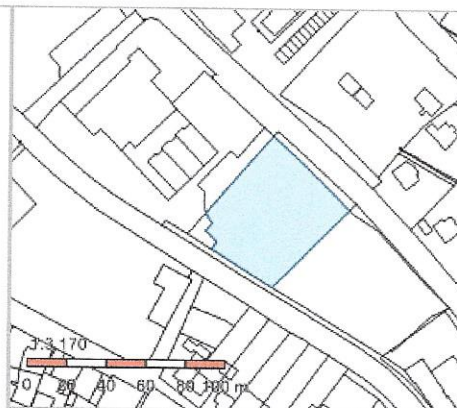
Řízení, v rámci kterých byl k nemovitosti zapsán cenový údaj

Nemovitost je v územním obvodu, kde státní správu katastru nemovitostí ČR vykonává [Katastrální úřad pro Karlovarský kraj, Katastrální pracoviště Sokolov](#).

Zobrazené údaje mají informativní charakter. Platnost k 15.07.2016 13:00:00.

Informace o pozemku

Parcelní číslo: [2602/6](#)
Obec: [Sokolov \[560286\]](#)
Katastrální území: [Sokolov \[752223\]](#)
Číslo LV: [3004](#)
Výměra [m²]: 2983
Typ parcely: Parcela katastru nemovitostí
Mapový list: DKM
Určení výměry: Ze souřadnic v S-JTSK
Druh pozemku: zastavěná plocha a nádvoří



Součástí je stavba

Budova s číslem popisným: [Sokolov \[406635\]](#); č. p. 2042; stavba občanského vybavení
Stavba stojí na pozemku: p. č. [2602/6](#)
Stavební objekt: [č. p. 2042](#)
Ulice: [Boženy Němcové](#)
Adresní místa: [Boženy Němcové č. p. 2042](#)

Vlastníci, jiní oprávnění

Vlastnické právo

Podíl

Česká spořitelna, a.s., Olbrachtova 1929/62, Krč, 14000 Praha 4

Způsob ochrany nemovitosti

Nejsou evidovány žádné způsoby ochrany.

Seznam BPEJ

Parcela nemá evidované BPEJ.

Omezení vlastnického práva

Typ

Věcné břemeno zřizování a provozování vedení

Jiné zápisy

Nejsou evidovány žádné jiné zápisy.

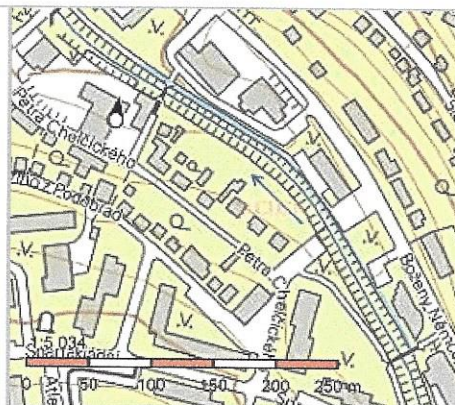
Řízení, v rámci kterých byl k nemovitosti zapsán cenový údaj

Nemovitost je v územním obvodu, kde státní správu katastru nemovitostí ČR vykonává [Katastrální úřad pro Karlovarský kraj, Katastrální pracoviště Sokolov](#)

Zobrazené údaje mají informativní charakter. Platnost k 15.07.2016 13:00:00.

Informace o pozemku

Parcelní číslo:	2602/2
Obec:	Sokolov [560286]
Katastrální území:	Sokolov [752223]
Číslo LV:	1
Výměra [m ²]:	833
Typ parcely:	Parcela katastru nemovitostí
Mapový list:	DKM
Určení výměry:	Graficky nebo v digitalizované mapě
Způsob využití:	ostatní komunikace
Druh pozemku:	ostatní plocha



Vlastníci, jiní oprávnění

Vlastnické právo	Podíl
Město Sokolov, Rokycanova 1929, 35601 Sokolov	

Způsob ochrany nemovitosti

Nejsou evidovány žádné způsoby ochrany.

Seznam BPEJ

Parcela nemá evidované BPEJ.

Omezení vlastnického práva

Typ
Věcné břemeno zřizování a provozování vedení

Jiné zápisy

Typ
Změna výměr obnovou operátu

Řízení, v rámci kterých byl k nemovitosti zapsán cenový údaj

Nemovitost je v územním obvodu, kde státní správu katastru nemovitostí ČR vykonává [Katastrální úřad pro Karlovarský kraj, Katastrální pracoviště Sokolov](#)

Zobrazené údaje mají informativní charakter. Platnost k 15.07.2016 13:00:00.

Informace o pozemku

Parcelní číslo:	2602/30
Obec:	Sokolov [560286]
Katastrální území:	Sokolov [752223]
Číslo LV:	1
Výměra [m ²]:	173
Typ parcely:	Parcela katastru nemovitostí
Mapový list:	DKM
Určení výměry:	Ze souřadnic v S-JTSK
Způsob využití:	ostatní komunikace
Druh pozemku:	ostatní plocha



Vlastníci, jiní oprávnění

Vlastnické právo	Podíl
Město Sokolov, Rokycanova 1929, 35601 Sokolov	

Způsob ochrany nemovitosti

Nejsou evidovány žádné způsoby ochrany.

Seznam BPEJ

Parcela nemá evidované BPEJ.

Omezení vlastnického práva

Nejsou evidována žádná omezení.

Jiné zápisy

Nejsou evidovány žádné jiné zápisy.

Řízení, v rámci kterých byl k nemovitosti zapsán cenový údaj

Více informací k cenovým údajům naleznete v k aplikaci.

Nemovitost je v územním obvodu, kde státní správu katastru nemovitostí ČR vykonává [Katastrální úřad pro Karlovarský kraj, Katastrální pracoviště Sokolov](#).

Zobrazené údaje mají informativní charakter. Platnost k 15.07.2016 13:00:00.

Informace o pozemku

Parcelní číslo:	2602/13
Obec:	Sokolov [560286]
Katastrální území:	Sokolov [752223]
Číslo LV:	15
Výměra [m ²]:	628
Typ parcely:	Parcela katastru nemovitostí
Mapový list:	DKM
Určení výměry:	Ze souřadnic v S-JTSK
Způsob využití:	zeleň
Druh pozemku:	ostatní plocha



Vlastníci, jiní oprávnění

Vlastnické právo	Podíl
Česká republika,	
Příslušnost hospodařit s majetkem státu	Podíl
Katastrální úřad pro Karlovarský kraj, Sokolovská 875/167, Rybáře, 36005 Karlovy Vary	

Způsob ochrany nemovitosti

Nejsou evidovány žádné způsoby ochrany.

Seznam BPEJ

Parcela nemá evidované BPEJ.

Omezení vlastnického práva

Typ
Předkupní právo podle § 101 zákona č. 183/2006 Sb.

Jiné zápisy

Nejsou evidovány žádné jiné zápisy.

Řízení, v rámci kterých byl k nemovitosti zapsán cenový údaj

Nemovitost je v územním obvodu, kde státní správu katastru nemovitostí ČR vykonává [Katastrální úřad pro Karlovarský kraj, Katastrální pracoviště Sokolov](#)

Zobrazené údaje mají informativní charakter. Platnost k 15.07.2016 15:00:00.

Informace o pozemku

Parcelní číslo: [2602/4](#)
Obec: [Sokolov \[5602861\]](#)
Katastrální území: [Sokolov \[752223\]](#)
Číslo LV: [1455](#)
Výměra [m²]: 1136
Typ parcely: Parcela katastru nemovitostí
Mapový list: DKM
Určení výměry: Ze souřadnic v S-JTSK
Druh pozemku: zahrada



Vlastníci, jiní oprávnění

Vlastnické právo
VŠEOBECNÁ ZDRAVOTNÍ POJIŠŤOVNA ČESKÉ REPUBLIKY, Orlická 2020/4, Vinohrady, 13000 Praha 3 Podíl

Způsob ochrany nemovitosti

Název
zemědělský půdní fond

Seznam BPEJ

BPEJ	Výměra
55800	1107
52944	29

Omezení vlastnického práva

Nejsou evidována žádná omezení.

Jiné zápisy

Typ
Změna výměr obnovou operátu

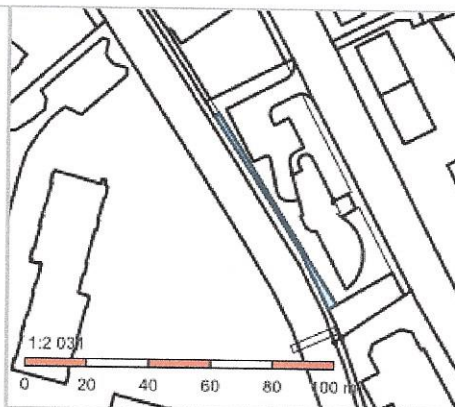
Řízení, v rámci kterých byl k nemovitosti zapsán cenový údaj

Nemovitost je v územním obvodu, kde státní správu katastru nemovitostí ČR vykonává [Katastrální úřad pro Karlovarský kraj, Katastrální pracoviště Sokolov](#)

Zobrazené údaje mají informativní charakter. Platnost k 15.07.2016 15:00:00.

Informace o pozemku

Parcelní číslo:	2602/16
Obec:	Sokolov [5602861]
Katastrální území:	Sokolov [752223]
Číslo LV:	1455
Výměra [m ²]:	102
Typ parcely:	Parcela katastru nemovitostí
Mapový list:	DKM
Určení výměry:	Ze souřadnic v S-JTSK
Způsob využití:	ostatní komunikace
Druh pozemku:	ostatní plocha



Vlastníci, jiní oprávnění

Vlastnické právo	Podíl
VŠEOBECNÁ ZDRAVOTNÍ POJIŠŤOVNA ČESKÉ REPUBLIKY, Orlická 2020/4, Vinohrady, 13000 Praha 3	

Způsob ochrany nemovitosti

Nejsou evidovány žádné způsoby ochrany.

Seznam BPEJ

Parcela nemá evidované BPEJ.

Omezení vlastnického práva

Nejsou evidována žádná omezení.

Jiné zápisy

Typ
Změna výměr obnovou operátu
Řízení, v rámci kterých byl k nemovitosti zapsán cenový údaj

Nemovitost je v územním obvodu, kde státní správu katastru nemovitostí ČR vykonává [Katastrální úřad pro Karlovarský kraj, Katastrální pracoviště Sokolov](#)

Zobrazené údaje mají informativní charakter. Platnost k 15.07.2016 15:00:00.